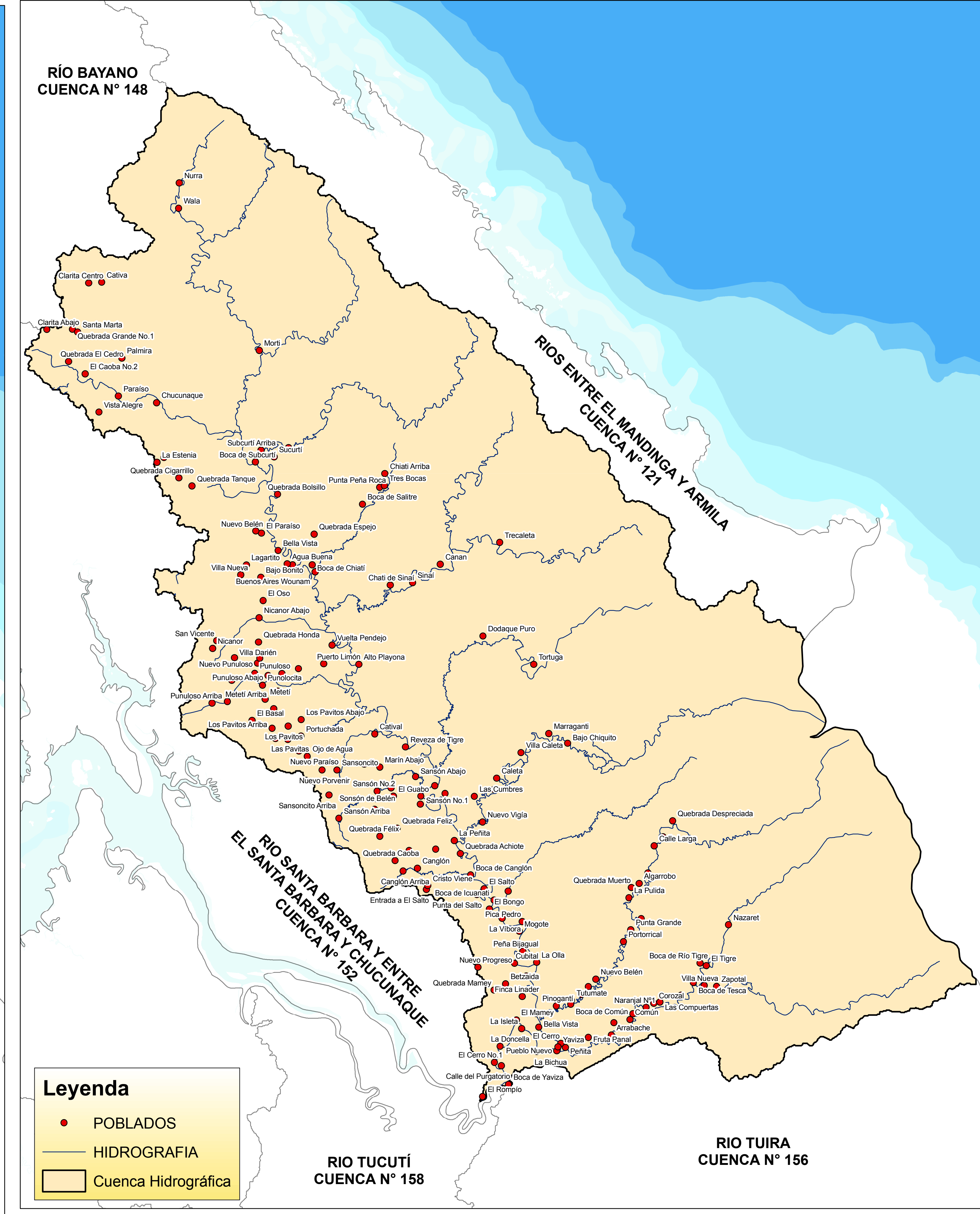
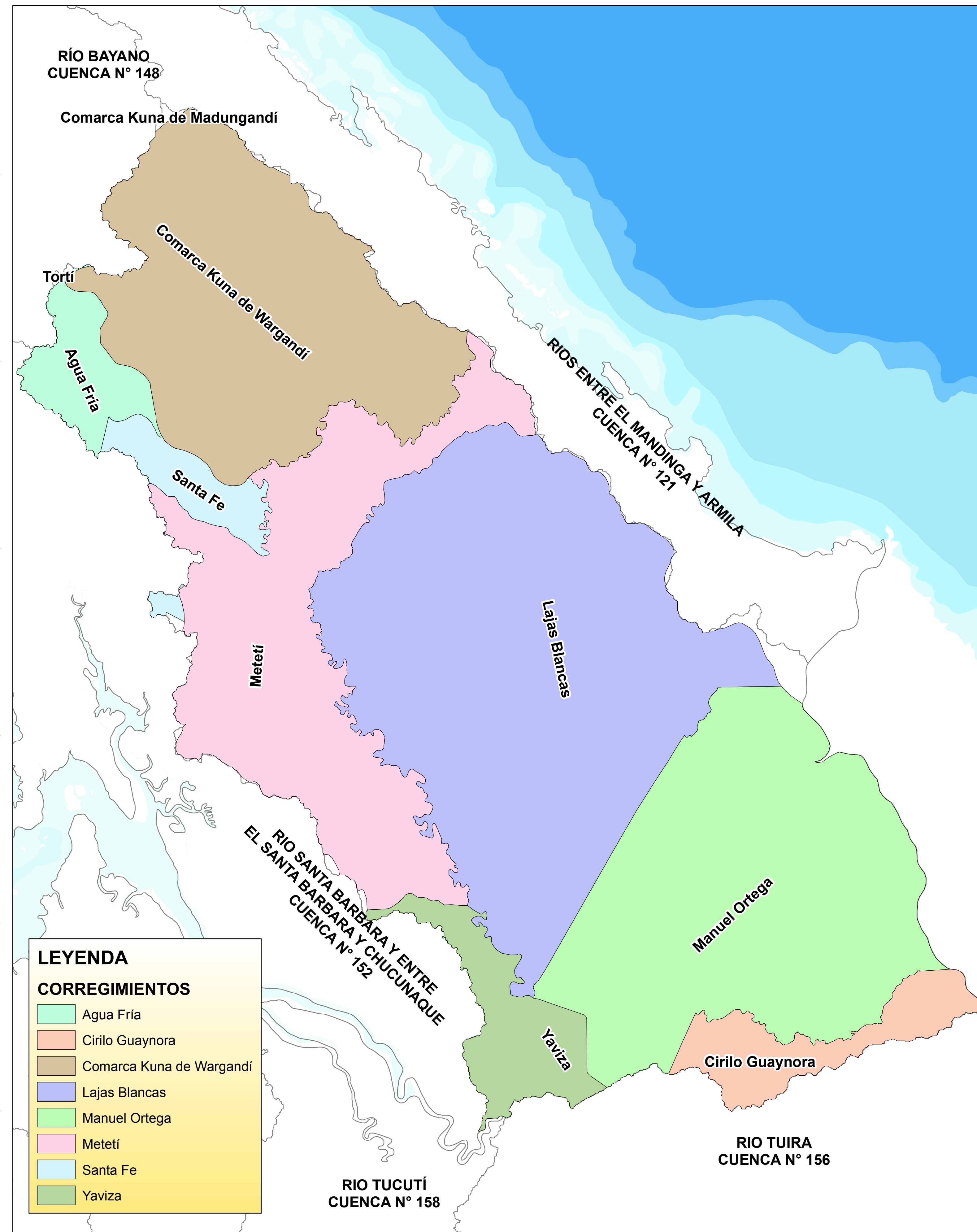
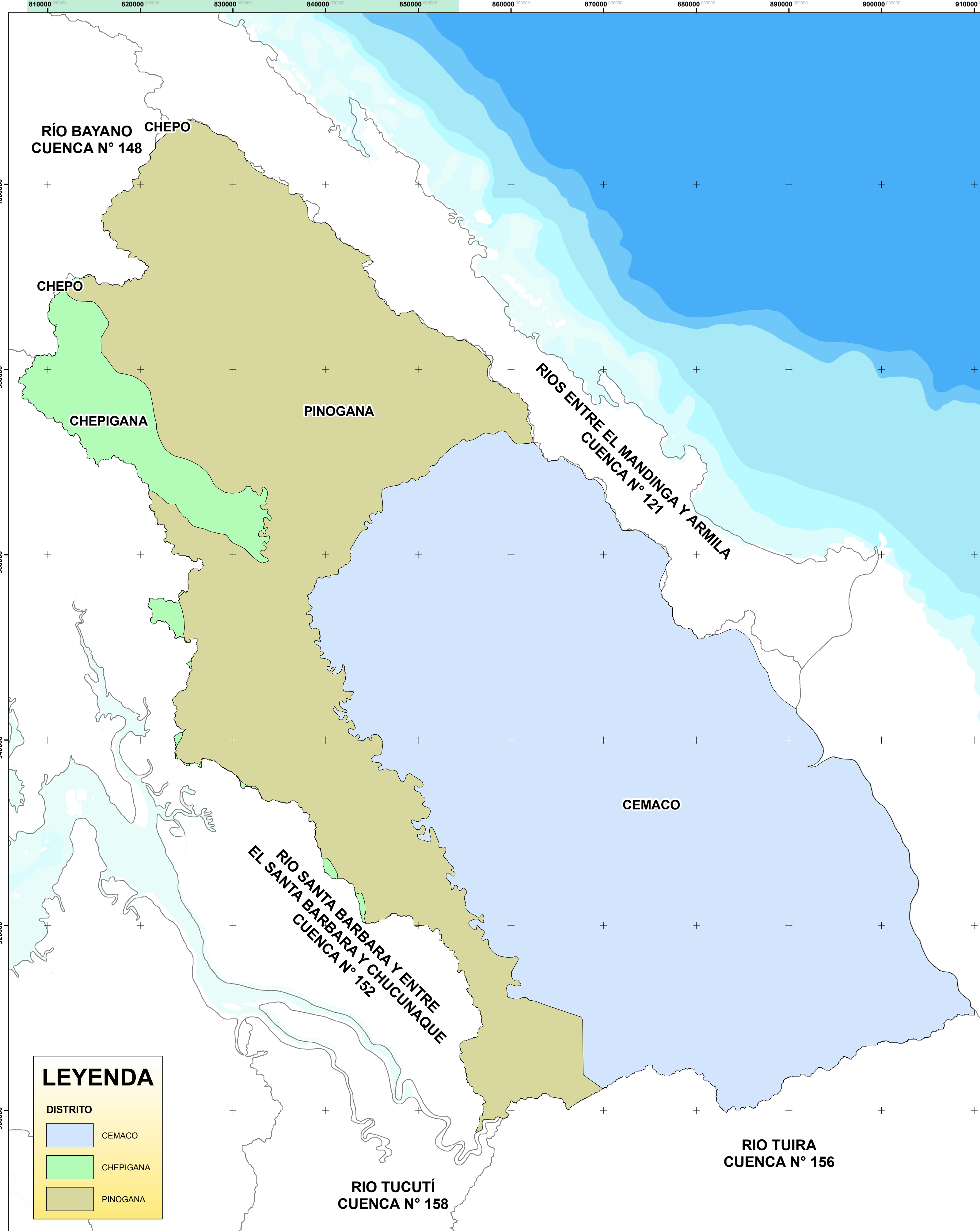
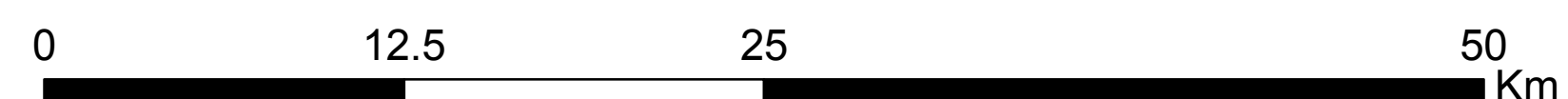


REPÚBLICA DE PANAMÁ
CUENCA 154 - RÍO CHUCUNAQUE
DISTRITOS , CORREGIMIENTOS , HIDROGRAFIA



ESCALA: 1:250,000



Proyección Universal Transverse Mercator
Elipsoide Clarke 1866
Datum WGS84
Zona Norte 17

Provincia	Distrito	Corregimiento
Darién	Chepigana	Agua Fria
	Pinogana	Yaviza
	Chepigana	Santa Fe
	Pinogana	Metetí
	Chepigana	Río Iglesias

Provincia	Distrito	Corregimiento
Comarca Emberá Wounaan	Cémaco	Manuel Ortega
	Cémaco	Lajas Blancas
	Cémaco	Cirilo Guaynora



MIAMBIENTE
Dirección de Gestión Integrada de Cuencas Hidrográficas